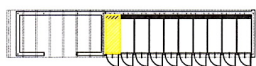
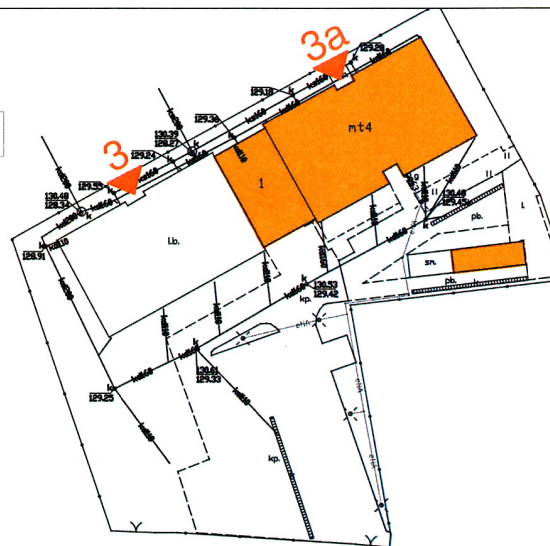


LOKALIZACJA MIESZKANIA W BUDYNKU

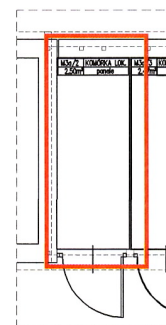
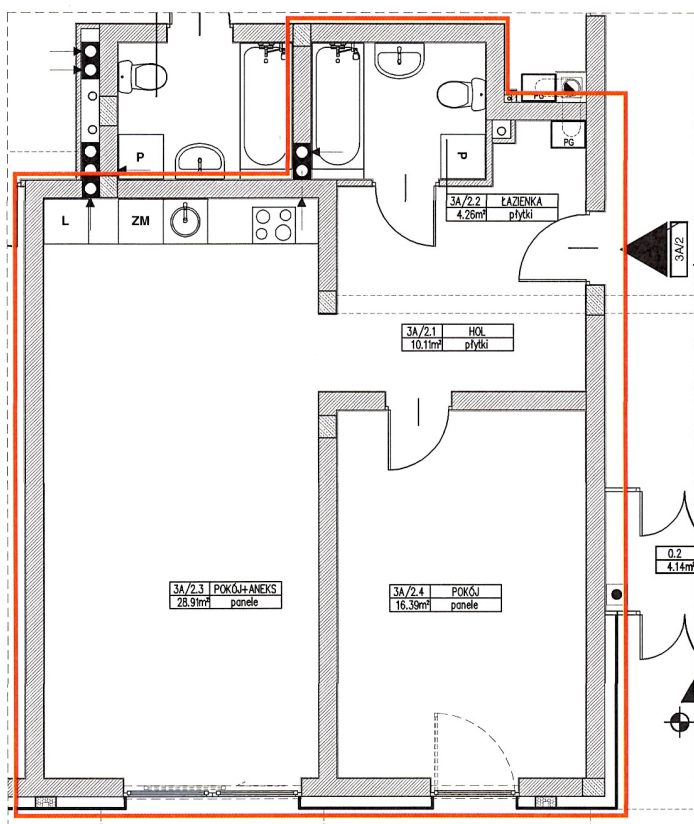


LOKALIZACJA KOMÓRKI LOKATORSKIEJ POD WIATĄ



PLAN SYTUACYJNY

ZESTAWIENIE POWIERZCHNI MIESZKANIA				
NR	NAZWA POM.	POW. UŻYTKOWA [m <sup>2</sup> ]	POW. MIESZKANIA [m <sup>2</sup> ]	POW. BALKONU/TARASU [m <sup>2</sup> ]
3A/2.1	HOL	10.11	59.68	
3A/2.2	ŁAZIENKA	4.26		
3A/2.3	POKÓJ Z ANEKSEM KUCH.	28.91		
3A/2.4	POKÓJ	16.39		



RZUT MIESZKANIA ORAZ KOMÓRKI LOKATORSKIEJ

\*) Projektowana powierzchnia użytkowa liczona zgodnie z normą nr PN-ISO 9836: 1997

<b>MIESZKANIE NR 3A/2</b>	Adres lokalu: <b>55-200 Oława, ul. Rybacka 3a/2</b>		
	<b>Budynek mieszkalny wielorodzinny</b> Ulica: <b>Rybacka</b> Miasto: <b>Oława</b> Kod pocztowy: <b>55-200</b> Nr działki: <b>1/6, 1/7, 1/8, 1/9, /10, 1/11, 1/12, 1/13, 1/14, 1/16 AM-43, obręb Oława</b> Powierzchnia terenu inwestycji: <b>0,3217 ha</b> Powierzchnia zabudowy budynków: <b>894,11 m<sup>2</sup></b>	Powierzchnia użytkowa mieszkania*): <b>59,68 m<sup>2</sup></b>	Kondygnacja / piętro: <b>1/ parter</b>
	Pow. przynależna - komórka lokatorska: <b>2,50 m<sup>2</sup></b>	Skala rysunku: <b>1:100</b>	
	Pow. użytkowa mieszkania + pow. przynależna*): <b>62,18 m<sup>2</sup></b>	Wielkość udziału w nieruchomości wspólnej: <b>25272/1000000</b>	
Investor: Piotr Romcio prow. dz. gosp. - AP PIOTR ROMCIO Arkadiusz Wild prow. dz. gosp. - LOGOSA ARKADIUSZ WILD ulica Brzeska 26, 55-200 Oława	Suma powierzchni użytkowej mieszkań + powierzchni przynależnej: <b>2460,39 m<sup>2</sup></b>	<b>0,025272</b>	