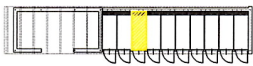
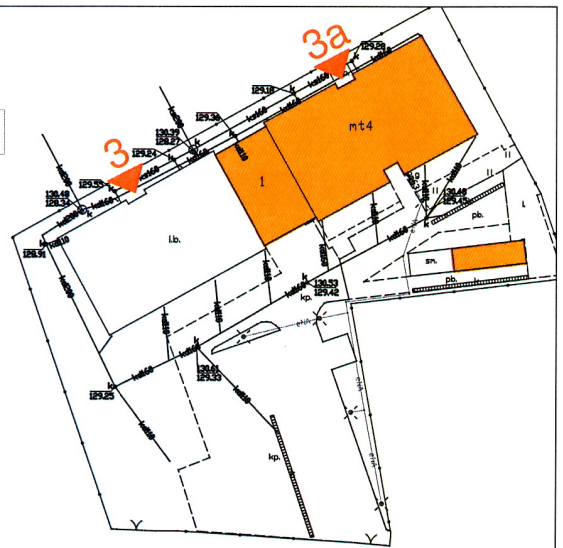


LOKALIZACJA MIESZKANIA W BUDYNKU

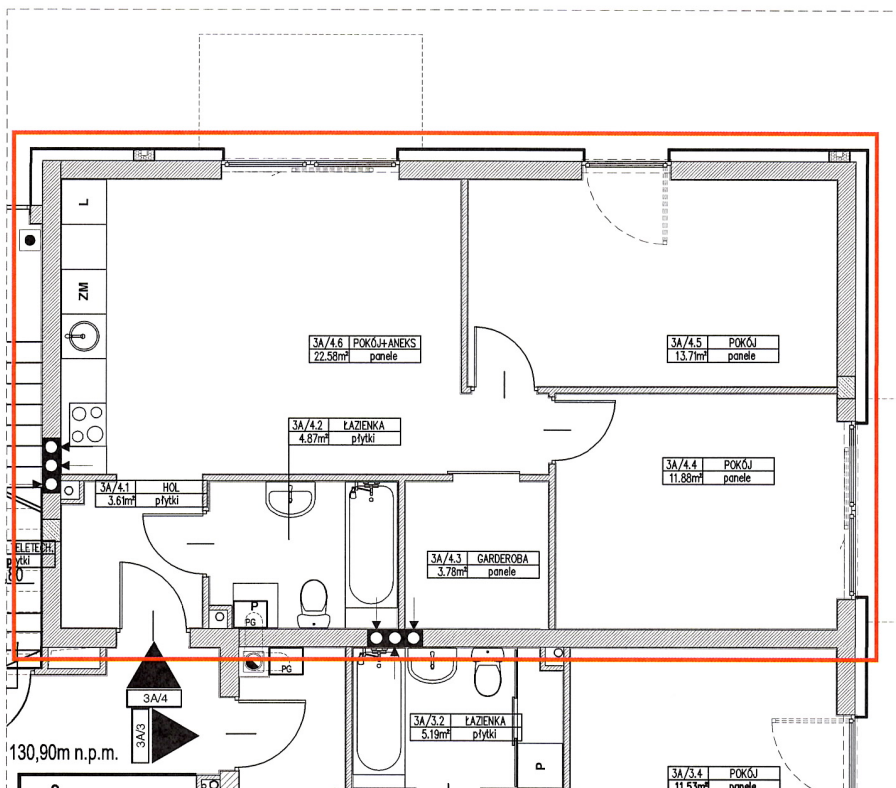


LOKALIZACJA KOMÓRKI LOKATORSKIEJ POD WIATĄ



PLAN SYTUACYJNY

ZESTAWIENIE POWIERZCHNI MIESZKANIA				
NR	NAZWA POM.	POW. UŻYTKOWA [m ²]	POW. MIESZKANIA [m ²]	POW. BALKONU/TARASU [m ²]
3A/4.1	HOL	3.61	60.42	
3A/4.2	ŁAZIENKA	4.87		
3A/4.3	GARDEROBA	3.78		
3A/4.4	POKÓJ	11.88		
3A/4.5	POKÓJ	13.71		
3A/4.6	POKÓJ Z ANEKSEM KUCH.	22.58		



RZUT MIESZKANIA ORAZ KOMÓRKI LOKATORSKIEJ



*) Projektowana powierzchnia użytkowa liczona zgodnie z normą nr PN-ISO 9836: 1997

MIESZKANIE NR 3A/4

Adres lokalu:

55-200 Oława, ul. Rybacka 3a/4

Budynek mieszkalny wielorodzinny

Ulica: **Rybacka**

Miasto: **Oława**

Kod pocztowy: **55-200**

Nr działki: **1/6, 1/7, 1/8, 1/9, /10, 1/11, 1/12, 1/13, 1/14, 1/16 AM-43, obręb Oława**

Powierzchnia terenu inwestycji: **0,3217 ha**

Powierzchnia zabudowy budynków: **894,11 m²**

Powierzchnia użytkowa mieszkania*):

60,42 m²

Kondygnacja / piętro:

1/ parter

Pow. przynależna - komórka lokatorska:

2,47 m²

Skala rysunku:

1:100

Pow. użytkowa mieszkania + pow. przynależna *):

62,89 m²

Wielkość udziału w nieruchomości wspólnej:

25561/1000000

Inwestor:

Piotr Romcio prow. dz. gosp. - AP PIOTR ROMCIO

Arkadiusz Wild prow. dz. gosp. - LOGOSA ARKADIUSZ WILD

ulica Brzeska 26, 55-200 Oława

Suma powierzchni użytkowej mieszkań + powierzchni przynależnej:

2460,39 m²

0,025561